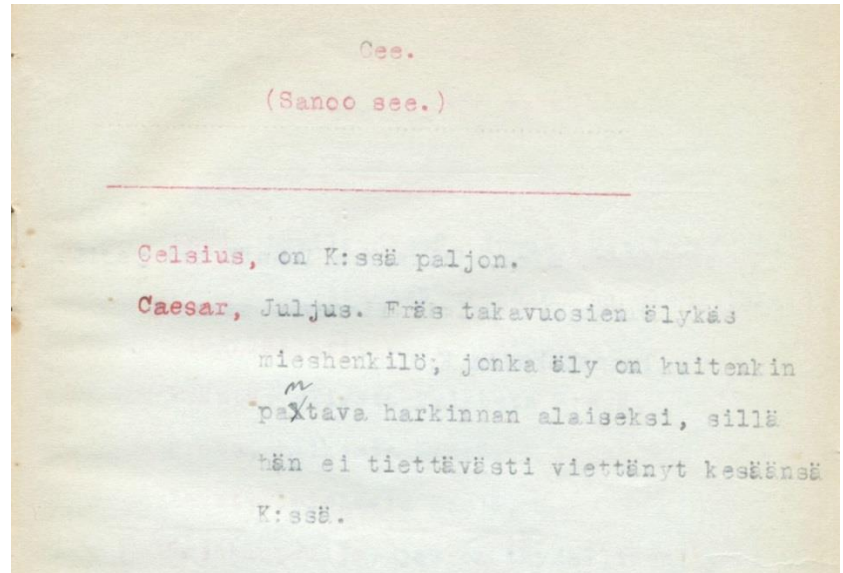



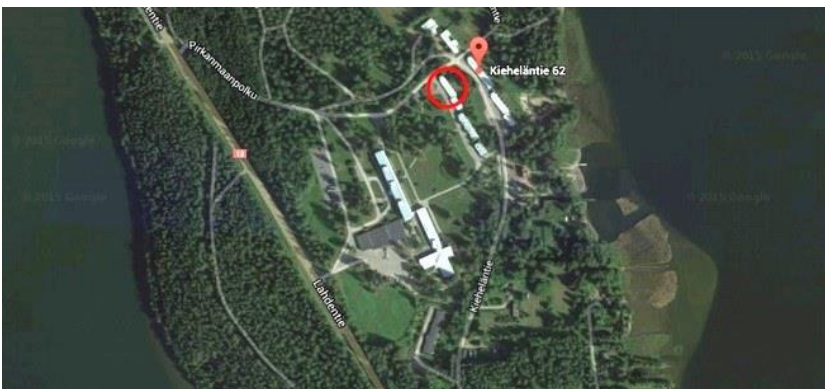
Liite 4: Kiehelän Pikkutieto Sanakirja ja lisätietoa Myllylän ja Kiehelän sijainnista



Humoristisen Kiehelän Pikkutieto Sanakirjan toimitti Eero Salola, Kiehelän ns. "pikkuhuvilan" asukas



Myllylän tilan seutu Kärsämäellä ilmasta nähtynä 2015 (Lähde: Google Maps), ja tilan rakennukset Kärsämäen joen toiselta puolelta kuvattuna n. 1945.



Kiehelän seutu ilmasta nähtynä 2015 (Lähde: Google Maps), ja vastaava karttakuva v. 1950. Kiehelä siis sijaitsi noin seitsemän kilometriä Kangasalan keskustasta Lahteen päin, hiukan ennen Kaivannon kanavaa (päärakennus oli suunnilleen kuvan punaisen ympyrän kohdalla)

